



ДЕРЖАВНИЙ АКТ

на право постійного користування земельною ділянкою

Серія ЯЯ № 227418

Державний акт на право постійного користування земельною ділянкою видано

Миргородській спеціалізованій загальноосвітній школі-інтернат І-ІІІ ступенів
(назва юридичної особи та

для дітей зі зниженим слухом Полтавської обласної ради
(місцезнаходження – адреса)

Полтавська область, м. Миргород, вул. Старосвітська, буд. 52/15

і на підставі рішення органу державної влади або органу місцевого самоврядування

рішення Миргородської міської ради
(назва органу, дата й номер рішення)

30 сесія 5 скликання від 17.02.2009р.

с постійним користувачем земельної ділянки площею

1.1395 га

(гектарів або кв. метрів)

у межах згідно з планом.

Земельна ділянка розташована

м. Миргород, вул. Старосвітська, 52/15

(адреса – вулиця, населений пункт)

Полтавська область
(район, область)

Цільове призначення (використання) земельної ділянки

Освіти

Державний акт складено у двох примірниках, перший з яких передано постійному користувачу земельної ділянки, другий зберігається у

Відділі Держкомзему у м. Миргород Полтавської обл.

(назва державного органу земельних ресурсів)

Акт зареєстровано в Книзі записів реєстрації державних актів на право власності на землю та на право постійного користування землею, договорів оренди землі за № 031057400005

міський голова м. Миргорода

(назва місцевої державної адміністрації або органу місцевого самоврядування)



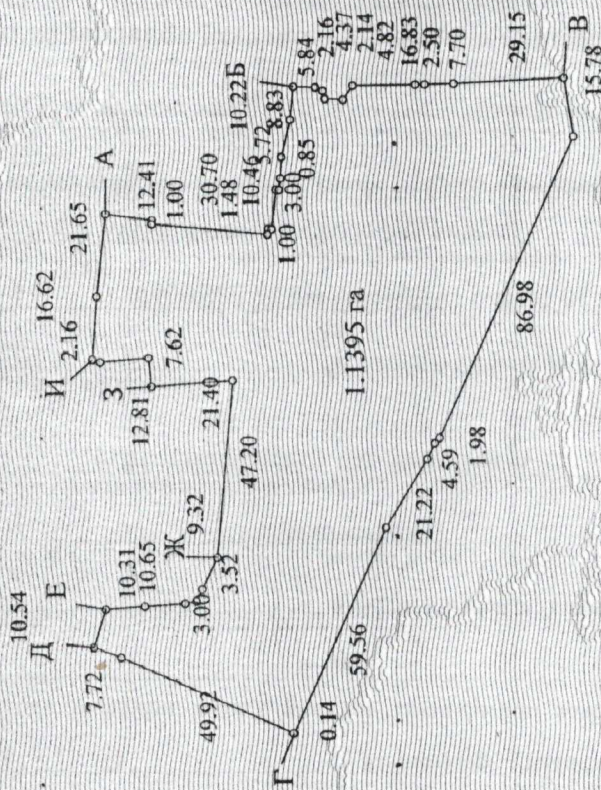
О.Б. Паситов
(прізвище)

Ю.М. Вовк
(прізвище)

(Постанова Кабінету Міністрів України від 02.04.2002 р. № 449 "Про затвердження форм державного акта на право власності на земельну ділянку та державного акта на право постійного користування земельною ділянкою")

План меж земельної ділянки

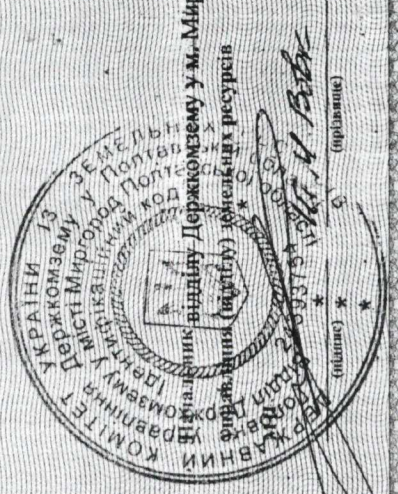
Код картографічного позначення земельної ділянки
5310900000-50-028-000



ОПИС МЕЖ

- А до Б зем. ділянк приватний сектор
- Б до В землі міської ради вул. Андрєєва
- В до Г землі міської ради вул. Старосвітська
- Г до Д зем. ділянка приватний сектор
- до Е зем. ділянка приватний сектор
- до Ж зем. ділянка приватний сектор
- до З зем. ділянка приватний сектор
- до И землі міської ради пров. Заливний
- до А землі міської ради пров. Вузький

Масштаб 1: 2000





СВІДОЦТВО

про право власності

НА НЕРУХОМЕ МАЙНО



Полтавська обл., м. Миргород

29.04.2011

Виконавчий комітет Миргородської міської ради

Тип об'єкта: комплекс, нежитлові будівлі та споруди
Адреса об'єкта: Полтавська обл., м. Миргород, вулиця Старосвітська, будинок 52/15

Власники	Форма власності	Частка
Територіальна громада сіл, селищ і міст Полтавської області в особі Полтавської обласної ради і знаходиться на праві оперативного управління Миргородської спеціальної загальноосвітньої школи-інтернату I-III ступенів для дітей зі зниженим слухом Полтавської обласної ради	комунальна	1/1

Опис об'єкта:

- учбовий корпус, С-2, загальна площа 1639,7 кв.м., процент зношеності 20;
- спальний корпус хлопців, Б-1, Б¹-1, "б", загальна площа 228,4 кв.м., процент зношеності 40;
- медпункт, Б²-1, Б³-1, Б⁴-1, загальна площа 156,6 кв.м., процент зношеності 50;
- спальний корпус дівчат, В-1, "в", "в²", загальна площа 344.3 кв.м., процент зношеності 40;
- спальний корпус молодших, Г-1, загальна площа 501,0 кв.м., процент зношеності 60;
- банно-пральний корпус, Д-1, "д", "д¹", загальна площа 157,5 кв.м., процент зношеності 20;
- сарай-циркулярка, Е-1, загальна площа 17,6 кв.м., процент зношеності 20;
- гараж, Г¹-1, загальна площа 36,8 кв.м., процент зношеності 35;
- їдальня, Н-1, загальна площа 191,8 кв.м., процент зношеності 40;
- столярка, О-1, "о", "о¹", загальна площа 103,7 кв.м., процент зношеності 30;
- погріб, Л, загальна площа 63,1 кв.м., процент зношеності 40;
- вбиральня, Т-1, загальна площа 16,1 кв.м., процент зношеності 25;
- сарай, підвал-погріб, Х-1, загальна площа 18,4 кв.м., процент зношеності 25;
- гараж-сінник, Ф-1, "ф", загальна площа 103,2 кв.м., процент зношеності 5;
- гараж, підсобне приміщення, И-1, "и", "и¹", К-1, К²-1, "к²", загальна площа 94,3 кв.м., процент зношеності 20;
- споруди, 1-5;

Серія САС № 852839 UA UA

Підстава:
Дата:
Номер:

рішення виконкому Миргородської міської ради
27.04.2011
303

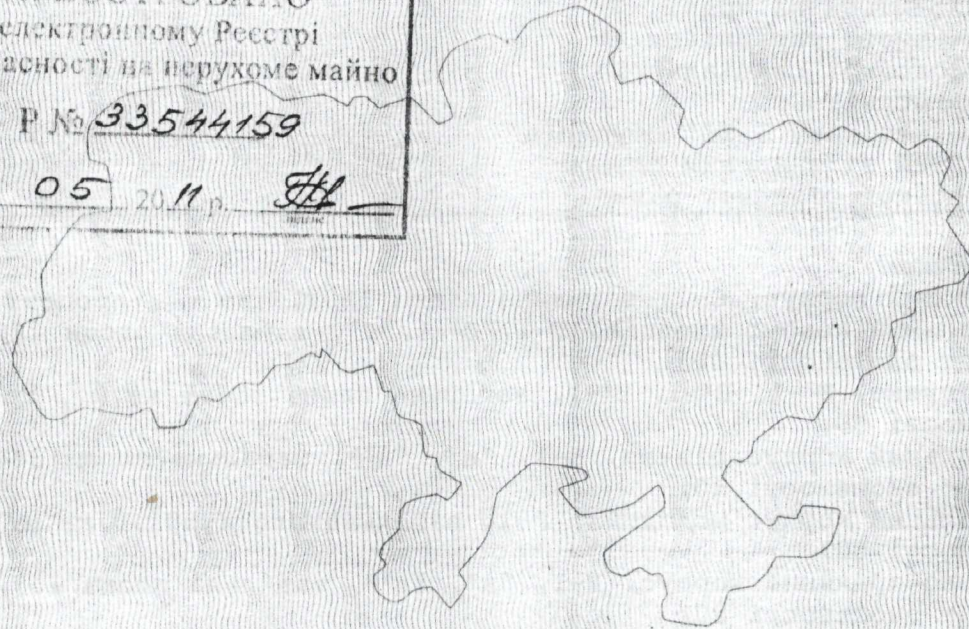
Міський голова

С.П. Соломаха



С. Соломаха

ЗАРЕЄСТРОВАНО
в електронному Реєстрі
прав власності на нерухоме майно
Р № 33544159
27 05 2011 р. *[Signature]*





ВИТЯГ



ПРО ДЕРЖАВНУ РЕЄСТРАЦІЮ ПРАВ

Дочірнє комунальне підприємство "Миргородтехінвентаризація"

Номер витягу: 30112884
Дата: 27.05.2011

Реєстраційний номер: 33544159
Тип об'єкта: комплекс, нежитлові будівлі та споруди
Адреса об'єкта: Полтавська обл., м. Миргород, вулиця Старосвітська, будинок 52/15

Номер запису: 930 в книзі: 4

Тип речового права: право власності

Власники	Підстава виникнення права власності	Форма власності	Частка
Територіальна громада сіл, селищ і міст Полтавської області в особі Полтавської обласної ради і знаходиться на праві оперативного управління Миргородської спеціальної загальноосвітньої школи-інтернату I-III ступенів для дітей зі зниженим слухом Полтавської обласної ради	свідцтво про право власності / САС 852839 / 29.04.2011 / виконавчий комітет Миргородської міської ради	комунальна	1/1

Дата прийняття рішення про державну реєстрацію: 27.05.2011

Реєстратор: Баштова В.В.

Начальник БТІ: Тарасенко В.С.





Відомості про надання та скріплення
сервісу